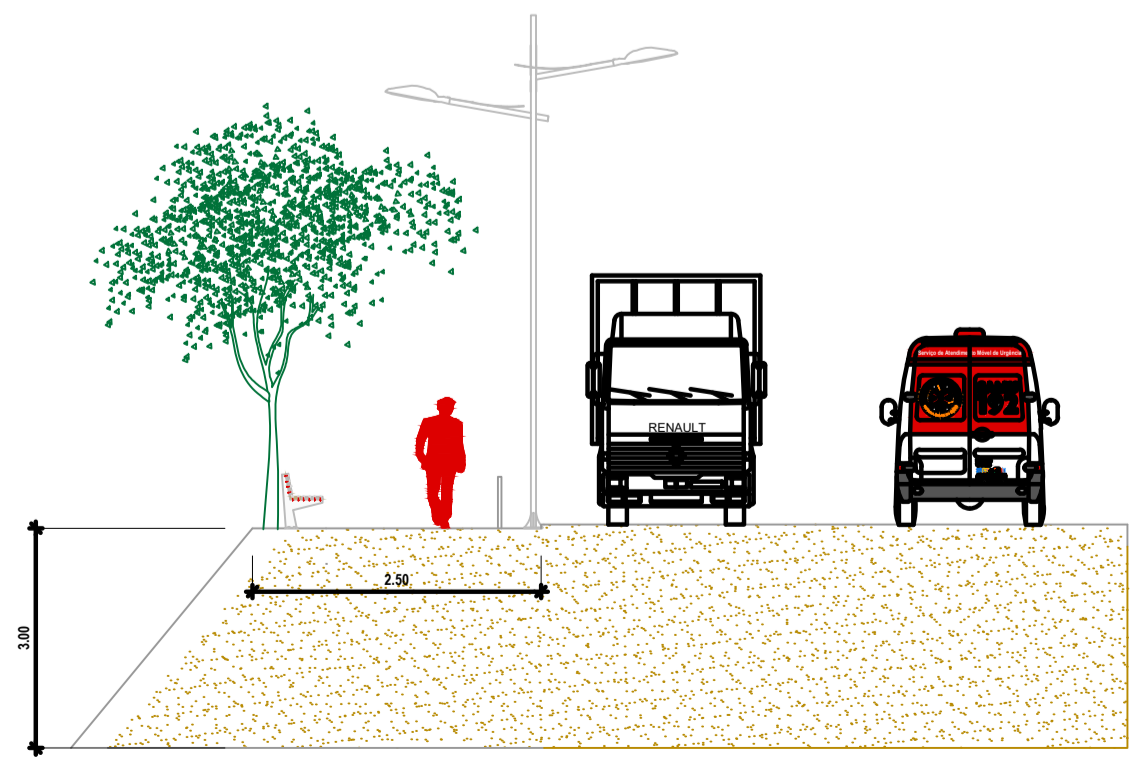
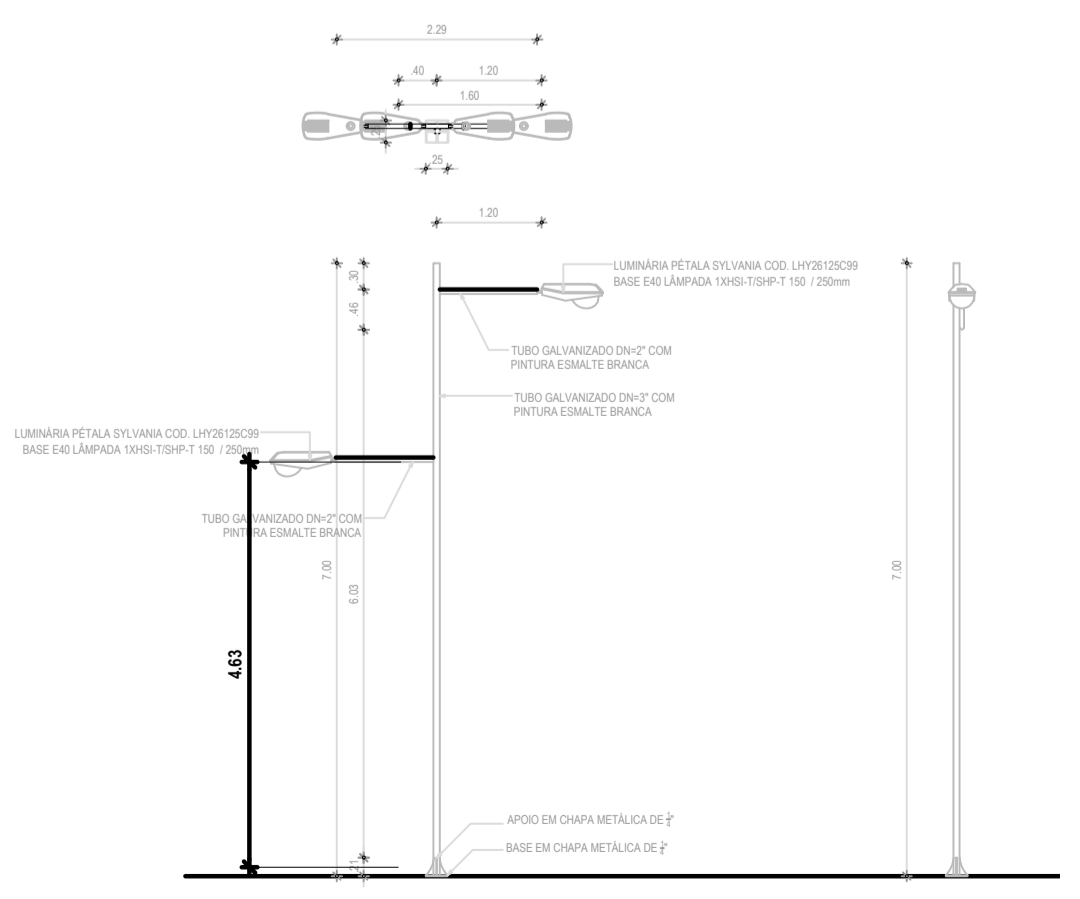




MAPA DO MUNICÍPIO
ESCALA 1/400 - localização da pista de caminhada




CORTE DA BASE DO TERRENO
ESCALA 1/100



DETALHE DE POSTES
ESCALA 1/100

PRANCHA	01	04	ASSUNTO: PROJETO ARQUITETÔNICO - PISTA DE CAMINHADA			
			PROPRIETÁRIO: PREFEITURA MUNICIPAL DE UIRAÚNA			
				LOCAL: PB 391		
	DATA	RESPONSÁVEL	RUBRICA	OBSERVAÇÕES		
DESENHO		ALAN DE FIGUEIREDO O.				
CÓPIA						
VISTO						
ESCALA	DESENHO					
INDICADOS						
QUADRO DE ÁREAS		PREFEITURA				
ÁREA CAMINHA: 3.493,00m²						
ÁREA LINEAR: 1.200,00m		FIRMA				
		DESENHO: ALAN DE FIGUEIREDO OLIVEIRA				

PRANCHA <div>02</div> <div>04</div>		ASSUNTO: PROJETO ARQUITETÔNICO - PISTA DE CAMINHADA PROPRIETÁRIO: PREFEITURA MUNICIPAL DE UIRAUNA LOCAL: PB 391																									
<table border="1"> <thead> <tr> <th>DATA</th> <th>RESPONSÁVEL</th> <th>RUBRICA</th> <th>OBSERVAÇÕES</th> </tr> </thead> <tbody> <tr> <td>DESENHO</td> <td>ALAN DE FIGUEIREDO O.</td> <td></td> <td rowspan="3"> <div> <div></div> Permanecer <div></div> Demolir <div></div> Construir </div> </td> </tr> <tr> <td>CÓPIA</td> <td></td> <td></td> </tr> <tr> <td>VISTO</td> <td></td> <td></td> </tr> <tr> <td>ESCALA</td> <td>DESENHO</td> <td></td> <td></td> </tr> <tr> <td colspan="3">INDICADOS</td> <td></td> </tr> <tr> <td colspan="3"> QUADRO DE ÁREAS ÁREA CAMINHA: 3.493,00m² ÁREA LINEAR : 1.200,00m </td> <td> PREFEITURA FIRMA </td> </tr> </tbody> </table>	DATA	RESPONSÁVEL	RUBRICA	OBSERVAÇÕES	DESENHO	ALAN DE FIGUEIREDO O.		<div> <div></div> Permanecer <div></div> Demolir <div></div> Construir </div>	CÓPIA			VISTO			ESCALA	DESENHO			INDICADOS				QUADRO DE ÁREAS ÁREA CAMINHA: 3.493,00m² ÁREA LINEAR : 1.200,00m			PREFEITURA FIRMA	
DATA	RESPONSÁVEL	RUBRICA	OBSERVAÇÕES																								
DESENHO	ALAN DE FIGUEIREDO O.		<div> <div></div> Permanecer <div></div> Demolir <div></div> Construir </div>																								
CÓPIA																											
VISTO																											
ESCALA	DESENHO																										
INDICADOS																											
QUADRO DE ÁREAS ÁREA CAMINHA: 3.493,00m² ÁREA LINEAR : 1.200,00m			PREFEITURA FIRMA																								

 <div> SEPLAN Secretaria Municipal de Planejamento </div>	DESENHO : ALAN DE FIGUEIREDO OLIVEIRA



RENDER 3D - 01

SEM ESCALA




RENDER 3D - 02

SEM ESCALA



RENDER 3D - 03

SEM ESCALA



RENDER 3D - 04

SEM ESCALA

PRANCHA 0404	ASSUNTO: PROJETO ARQUITETÔNICO - PISTA DE CAMINHADA			
	PROPRIETÁRIO: PREFEITURA MUNICIPAL DE UIRAÚNA			
	LOCAL: PB 391			
	DATA	RESPONSÁVEL	RUBRICA	OBSERVAÇÕES
DESENHO		ALAN DE FIGUEIREDO O.		Legenda <div><div></div> Permanecer</div> <div><div></div> Demolir</div> <div><div></div> Construir</div>
CÓPIA				
VISTO				
ESCALA		DESENHO		
INDICADOS				
QUADRO DE ÁREAS				PREFEITURA
ÁREA CAMINHA: 3.493,00m²				FIRMA
ÁREA LINEAR: 1.200,00m				
		DESENHO: ALAN DE FIGUEIREDO OLIVEIRA		